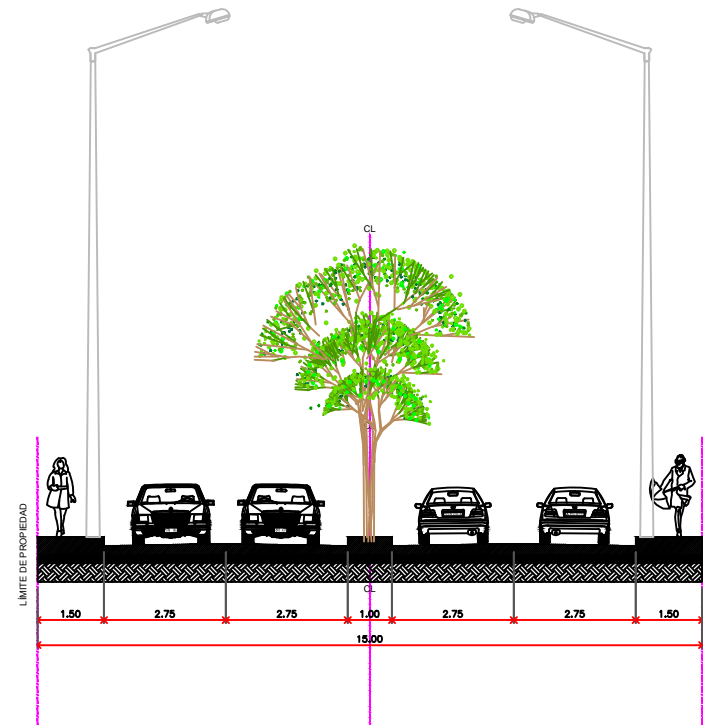
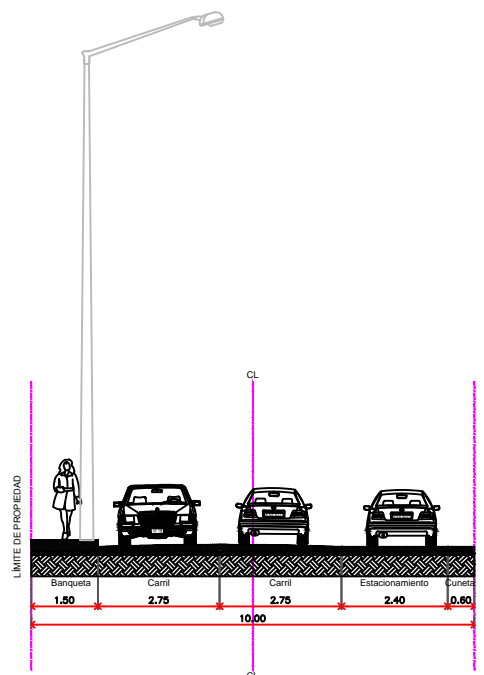


DISTRIBUCIÓN VIAL

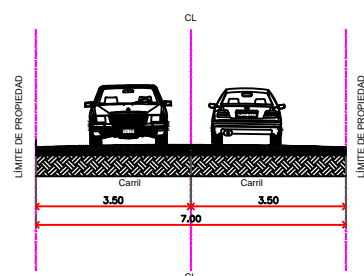
escala 1:75



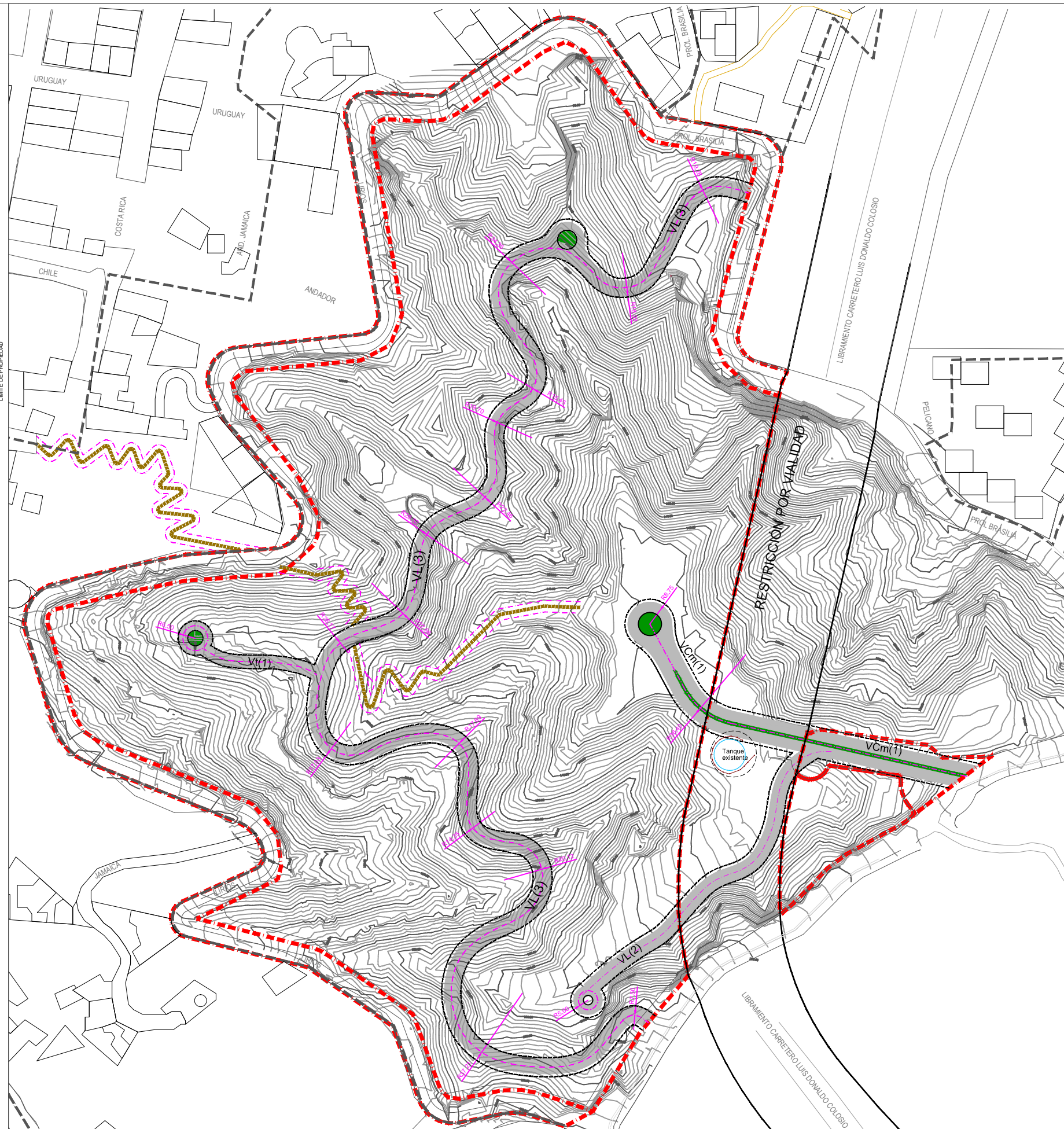
VIALIDAD SUB-COLECTORA (Vcm-15mts.)



VIALIDAD LOCAL (VL-10mts.)



VIALIDAD TRANQUILIZADA (VT-7mts.)



UBICACIÓN



ORIENTACIÓN



SIMBOLOGÍA

DESCRIPCIÓN:

CARACTERÍSTICAS GENERALES DEL PREDIO

El predio se localiza al noreste del centro histórico de la ciudad de Puerto Vallarta Jalisco a un kilómetro de la Iglesia de Guadalupe.

La superficie total del predio se conforma de 4 predios que suman 136,795.818m².

Su altimetría va desde el nivel 90msnm (calle Lirios) hasta el nivel 150msnm (cima del cerro).

PROYECTO URBANO CENTRO ORIENTE I

PROYECTO DEFINITIVO DE URBANIZACIÓN

CONTENIDO

PLANTA DEL SISTEMA VIAL

ESCALA 1:1,000	ETAPA PDU
ARCHIVO II.D.2 Secciones de Vialidades.dwg	CLAVE
FECHA 7 Julio 2012	II.D.2